

FIETSROUTE OUDE IJSSELSTREEK



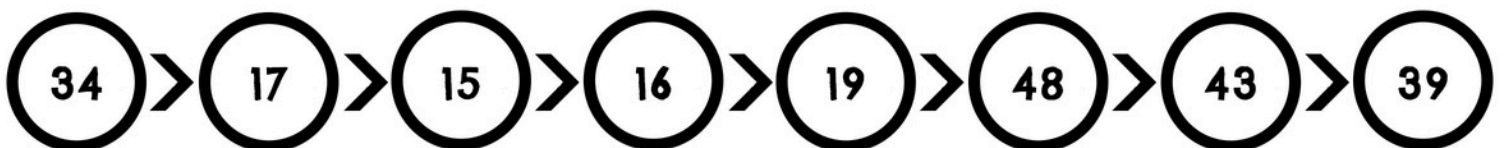
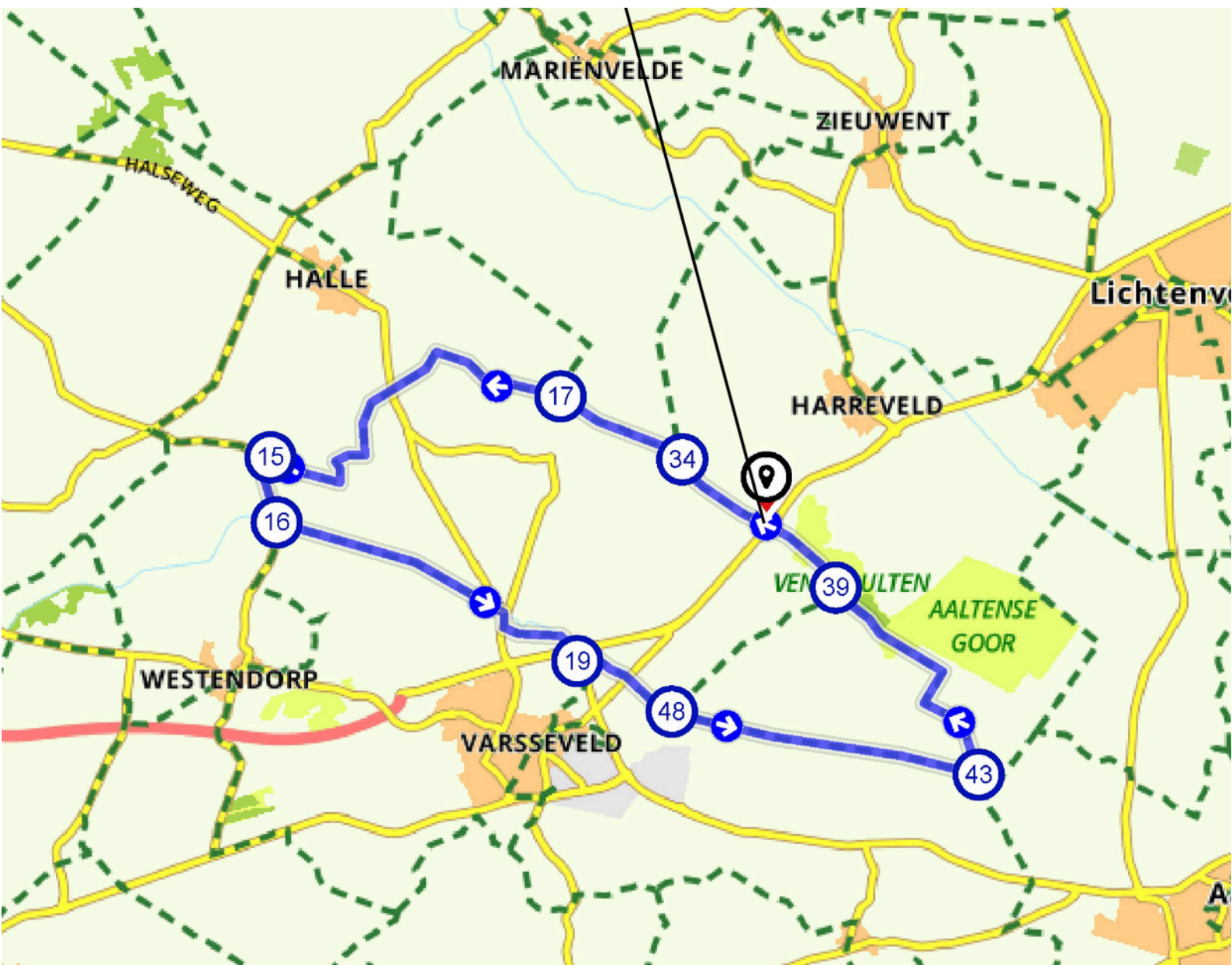
21 kilometer



1.15 uur

RADSTAKE

SINDS 1200



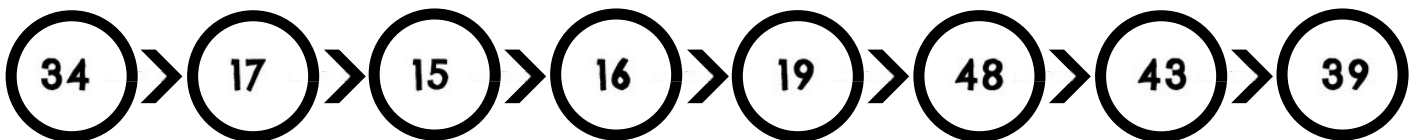
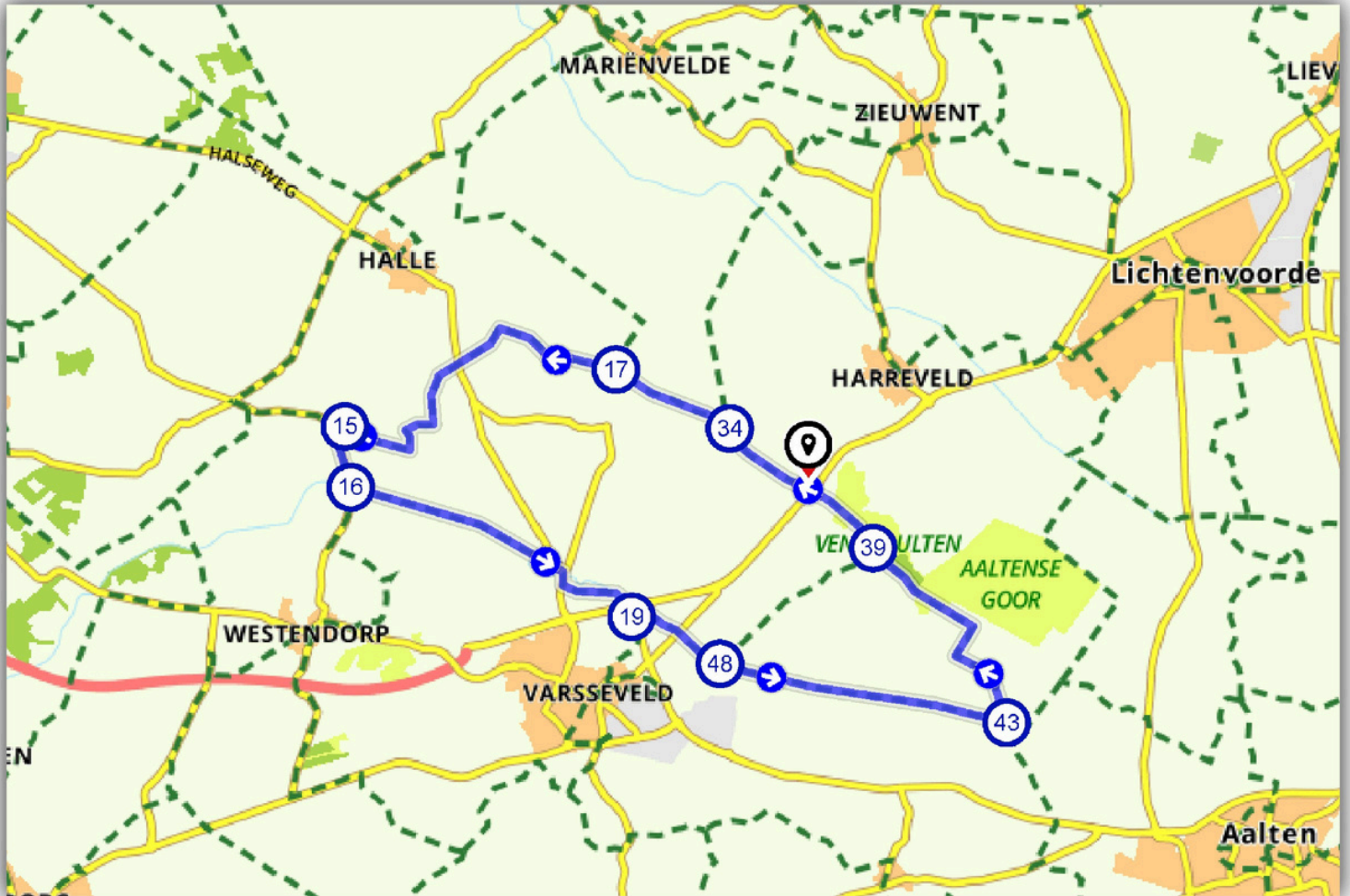
FIETSROUTE OUDE IJSSELSTREEK



21 kilometer



1.15 uur



Deze route is gemaakt met behulp van knooppunten. deze paaltjes staan aan de kant van de weg en geven aan welke kant je op moet gaan en welk nummer daar bij hoort.



RADSTAKE
SINDS 1200

FIETSROUTE RONDJE HARREVELD



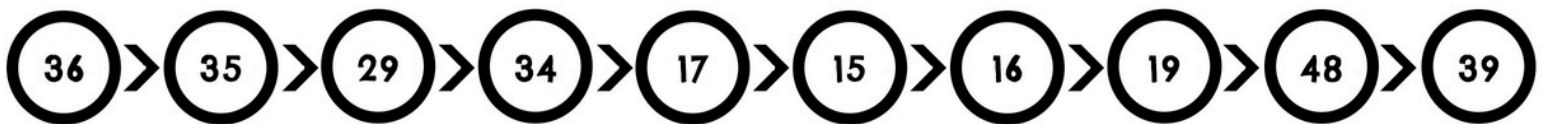
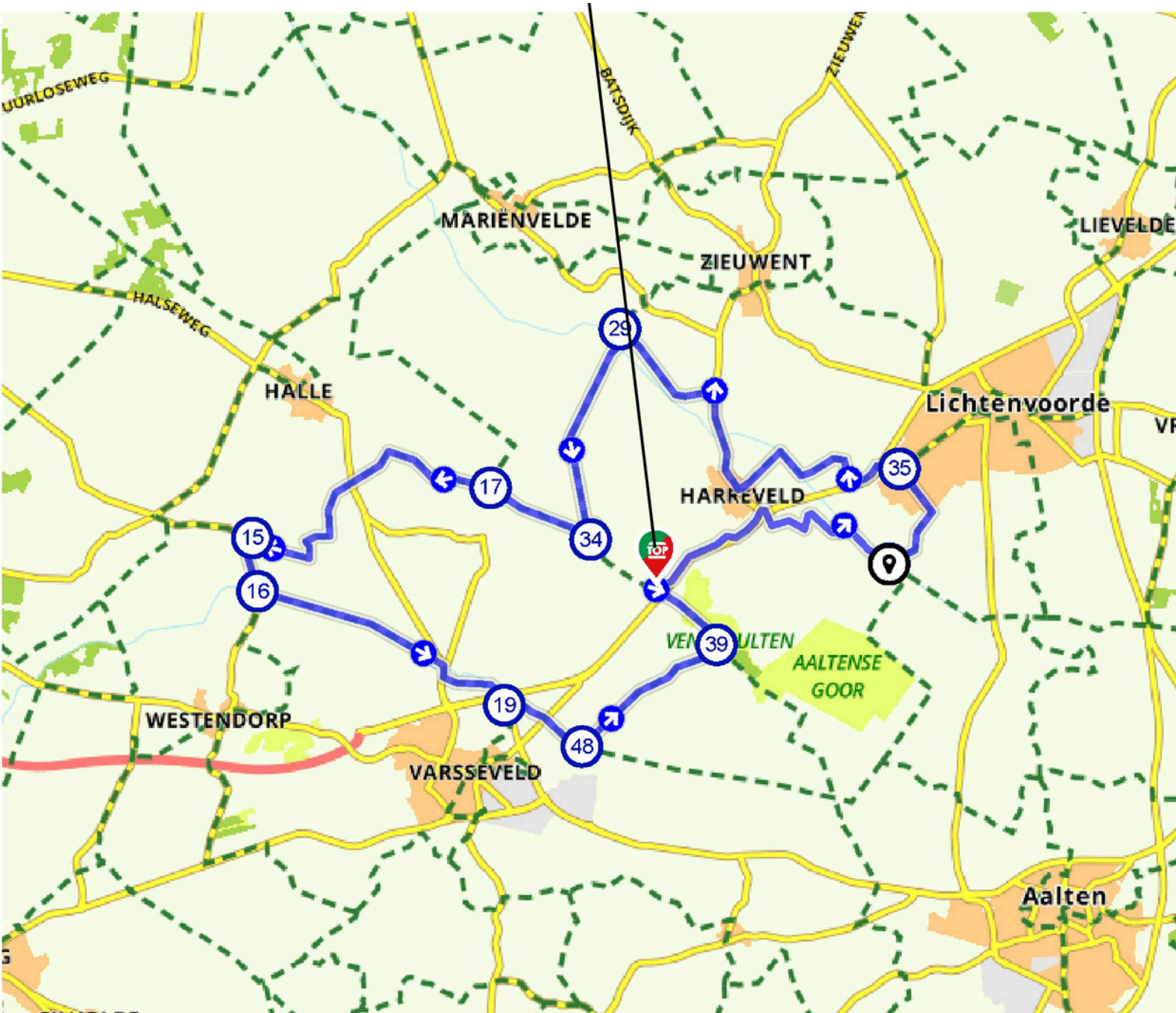
31.10 kilometer



1.50 uur

RADSTAKE

SINDS 1200



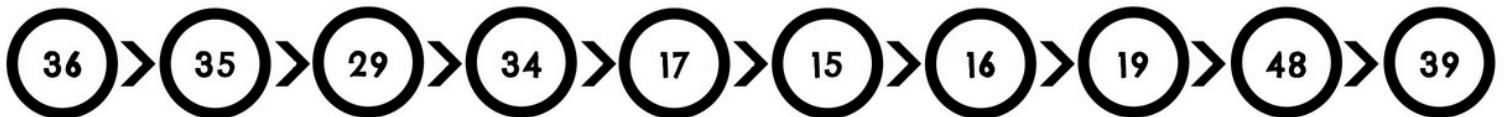
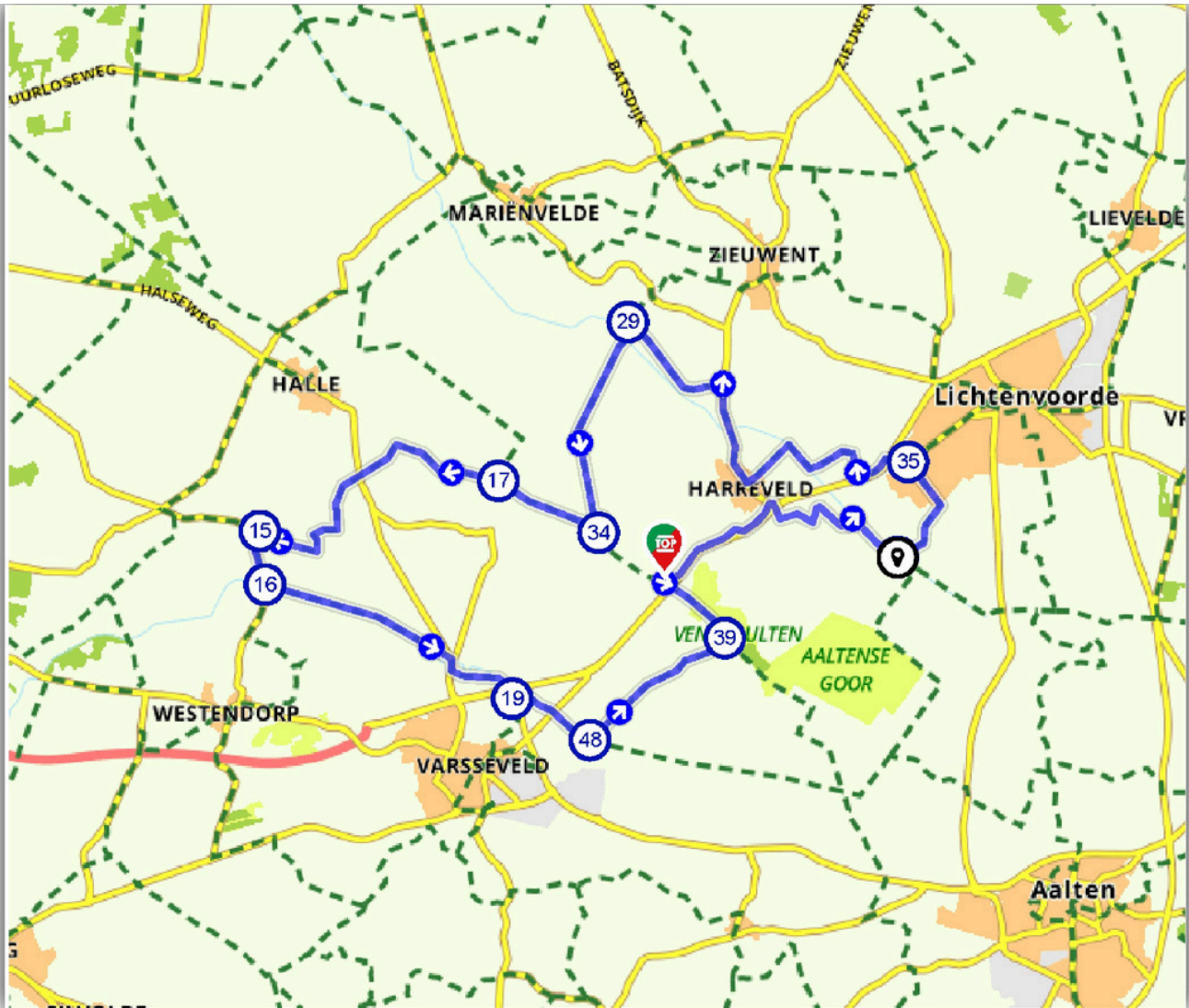
FIETSROUTE RONDJE HARREVELD



31.10 kilometer



1.50 uur



Deze route is gemaakt met behulp van knooppunten. deze paaltjes staan aan de kant van de weg en geven aan welke kant je op moet gaan en welk nummer daar bij hoort.



RADSTAKE
SINDS 1200

FIETSROUTE RONDJE LICHTENVOORDE



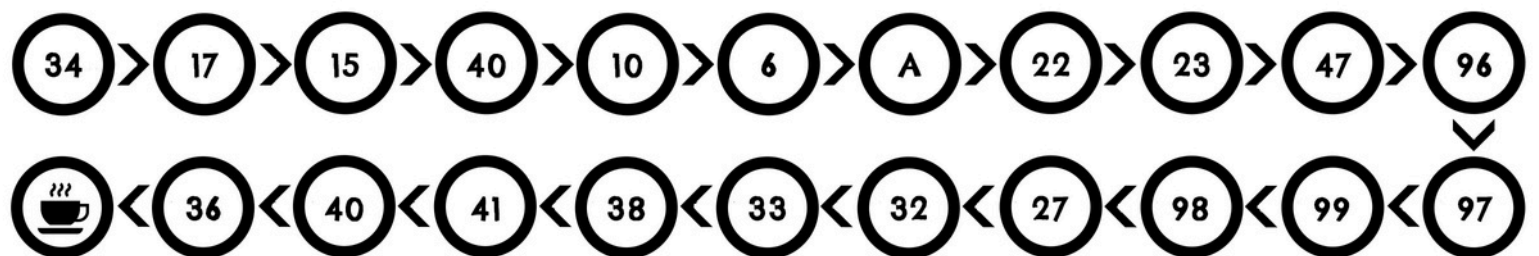
57.20 kilometer



2.52 uur

RADSTAKE

SINDS 1200



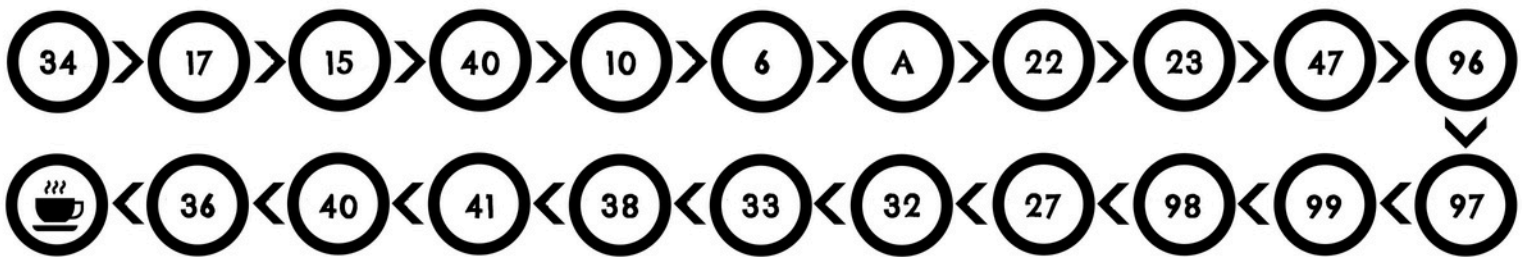
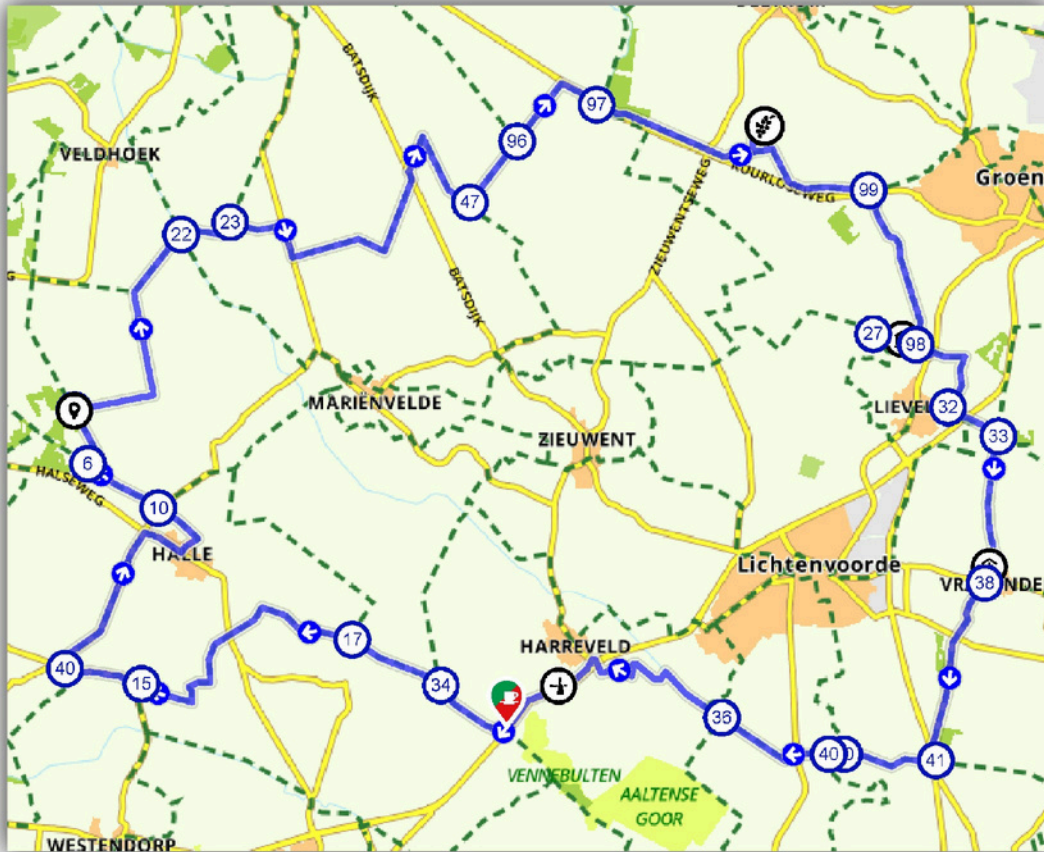
FIETSROUTE RONDJE LICHTENVOORDE



57.20 kilometer



2.52 uur



(A) = Wolfersveenweg, 7025ET, Bronckhorst

(☕) = Twente-Route 8, 7055BE, Heelweg (De Radstake)

Deze route is gemaakt met behulp van knooppunten. deze paaltjes staan aan de kant van de weg en geven aan welke kant je op moet gaan en welk nummer daar bij hoort.



RADSTAKE
SINDS 1200